

HEVES MEGYE
ERDŐTŰZVÉDELMI TERVE

MELLÉKLETEK

1. Jogszabályok és nyomtatványok

- 1.1. Az erdőtüzek megelőzésére és oltására vonatkozó jogszabályok
- 1.2. Nyomtatvány az „Alkalomszerű tűzveszélyes tevékenység bejelentésére”

2. Heves megye községeinek erdőtűzvédelmi besorolása

3. Címlisták, adatlapok

- 3.1. Megyei katasztrófavédelemi igazgatóság és a tűzoltóságok címlistája
- 3.2. Erdészeti és természetvédelemi, vízügyi hatóságok cím, telefon
- 3.3. Heves megyei települések – polgármesteri hivatalok címlistája
- 3.4. Erdőtűzvédelmi terv készítésre kötelezett erdőgazdálkodók
- 3.5. Egyszerűsített erdőtűzvédelmi terv készítésre kötelezett gazdálkodók
- 3.6. Víznyerőhelyek adatlapjai
- 3.7. Honvédségi egységek erdőtűzoltáshoz igény bevehető eszközeinek adatlapjai

4. MGSZH Erdészeti Igazgatóságok illetékességi területe a megyében (térkép)

5. A Bükki Park kezelésben lévő védett területek a megyében (térkép)

6. A megyei áttekintő térkép az erdőterületek erdőtűz-veszélyességi besorolásával

7. Kiemelten veszélyeztetett erdőterületek erdőtűzvédelmi tervei

1. Jogszabályok és nyomtatványok

1.1. Az erdőtüzek megelőzésére és oltására vonatkozó jogszabályok

EU erdőtűzre vonatkozó jogforrásai

- 2158/92 EGK rendelet a közösség erdeinek tűzvédelméről
- 308/97/EK a 2158/92 rendelet módosításáról
- 1727/99 EK rendelet a 2158/92 EGK rendelet egyes részletes szabályairól
- 1615/89 EGK az európai erdészeti információs és kommunikációs rendszer létrehozásáról
- 1100/98/EK rendelet 1615/89 EGK rendelet módosításáról
- 804/94/EK rendelet a 2158/92 EGK rendelet az erdőtűz információs rendszerekre történő alkalmazásának bizonyos részletes szabályairól
- 1257/1999/EK rendelet az Európai Orientációs és Garanciaalaphól (EMOGA) nyújtandó vidékfejlesztési támogatásról, valamint egyes rendeletek módosításáról illetve hatályon kívül helyezéséről
- 1783/2003 EK rendelet a 1257/1999/EK rendelet módosításáról
- 2152/2003/EK rendelet a közösségen belüli erdők és környezeti kölcsönhatások megfigyeléséről (Forest Focus)
- 1737/2006/EGK rendeletben (2006. november 7.) a Közösségen belüli erdők és környezeti kölcsönhatások megfigyeléséről szóló 2152/2003/EK európai parlamenti és tanácsi rendelet végrehajtására vonatkozó részletes szabályok megállapításáról

Nemzeti jogforrások

- A tűz elleni védekezésről és műszaki mentésről 1996/XXXI. tv.
- 2009. évi XXXVII. törvény Az erdőről, az erdő védelméről és az erdőgazdálkodásról
- Az erdők tűz elleni védelméről, 4/2008. (VIII. 1.) ÖM rendelet
- 9/2008. (II.22) ÖTM rendelet az Országos Tűzvédelmi Szabályzat kiadásáról
- 79/2007. (IV. 24.) Korm. rendelet a tűzvédelmi hatósági feladatokat ellátó szervezetekről, és a tűzvédelmi hatósági tevékenység részletes szabályairól
- 116/1997. (VII. 24.) Korm. rendelet a tűzvédelmi bírságról
- 1/2003. (I. 9.) BM rendelet a tűzoltóság tűzoltási és műszaki mentési tevékenységének szabályairól

1.2. Nyomtatvány az „Alkalmoszerű tűzveszélyes tevékenység bejelentésére”

Létesítmény neve, címe:	Alkalmoszerű tűzveszélyes tevékenység feltételeinek írásbeli meghatározása	Sorozatszám: Kitöltendő három példányban !
A munkát elrendelő vezető tölti ki	<p>A tűzveszélyes tevékenységet végző(k) neve:</p> <p>Tűzvédelmi szakvizsga bizonyítvány száma vagy oktatási naplósám:</p> <p>A tevékenység leírása:</p> <p>Munkavégzés helye:</p> <p>Munkavégzés ideje: év hó nap órától év hó nap óráig</p> <p>A tevékenység végzéséhez szükséges főbb előírások:</p>	

Biztosítani kell a munkavégzéshez további tűzoltó készüléket az alábbiak szerint:

.....

Éghető anyagok eltávolítása a területről az alábbiak szerint:

.....

A tevékenység környezetét védeni kell az alábbi módon:

.....

A tevékenység felügyeletét biztosítani kell az alábbi módon:

.....

A tűzoltóság felé történő tűzjelzés biztosítható:

.....

Munkavégzés után a terület felügyelete:

.....

Egyéb teendők, speciális előírások:

.....

Biztosítani kell a munkavégzéshez további tűzoltó készüléket az alábbiak szerint:

.....

Éghető anyagok eltávolítása a területről az alábbiak szerint:

.....

A tevékenység környezetét védeni kell az alábbi módon:

.....

A tevékenység felügyeletét biztosítani kell az alábbi módon:

.....

A tűzoltóság felé történő tűzjelzés biztosítható:

.....

Munkavégzés után a terület felügyelete:

.....

Egyéb teendők, speciális előírások:

.....

A év hó napján megtartott helyszíni szemle alapján a tűzvédelmi előírások végrehajtása és betartása mellett végrehajtható. **Az alkalmoszerű tűzveszélyes tevékenység feltételeit kiegészítettük, tudomásul vesszük, azok betartásáért büntetőjogilag felelősséget vállalunk.**

Aláírás	<p>A munkát elrendelő A helyszínt megtekintettem, a szükséges óvintézkedéseket meghatároztam.</p> <p>Aláírás:</p> <p>Dátum: év hó nap</p>	<p>A munkát végző(k) Ismerem az elvégzendő munkát és a betartandó óvintézkedéseket.</p> <p>Aláírás:</p> <p>Dátum: év hó nap</p>	<p>Létesítmény vezetője A feltételekben felsorolt előírásokat a fenti tűzvédelmi előírásokkal egészítettem ki.</p> <p>Aláírás:</p> <p>Dátum: év hó nap</p>
	<p>Megjegyzés:</p>		

2. Heves megye községeinek erdőtűzvédelmi besorolása a szöveges rész 2.5 fejezetben megadott erdőtűz-veszélyességi kategóriák szerint

Erdőterületek tűzveszélyességi besorolása helységeként

Nyomtatás ideje: 2008. augusztus 01.

Területadatok hektárban

Igazgatóság: -

Gazdálkodó: -

Megye: 9 HEVES MEGYE

Erdőfelügyelő: -

Helység: -

Erdőtervezési körzet: -

H e l y	Erősen tűzveszélyes faállományok					Közepesen tűzveszélyes faállományok				Kismértékben tűzveszélyes faállományok				Nincs besorolva
	11	12	13	14	15	21	22	23	25	31	32	33	35	
4107 Abasár							306,90			59,80		323,50		
4059 Adács										4,00		77,70		
4060 Aldebrő				43,70			60,20	0,90		3,00		100,50		
4000 Andornaktálya	2,34	2,92						0,77		0,27		122,52		
4111 Apc	9,40	37,70		12,00			87,40			1,50	1,60	150,00		
4062 Átány												52,90		
4061 Atkár												39,60		
4027 Balaton	11,34	161,26					167,22			1,88		76,91		
4039 Bátor	21,50	46,30		181,22			531,50			49,69	0,10	695,50		
4040 Bekölce	12,10	41,40		22,40			61,50			5,80		315,44		
4028 Bélapátfalva	35,69	32,56		98,22			223,76			68,39		1.977,74		
4001 Besenyőtelek				17,30			6,80			26,60		191,63		
4063 Boconád	3,40							2,70		1,30		63,90		
4049 Bodony	21,50	24,10		104,60			351,50			41,60		769,50		
4064 Boldog												19,60		
4050 Bükkszék	82,70	146,20		25,01			164,60			11,00		211,00		
4041 Bükkcenterzsébet		22,30		120,10		6,60	502,60			59,00	1,00	576,60		
4029 Bükkzentmárton	2,92	30,84				15,04	161,88			0,38		48,68		
4065 Csány				19,30				0,80				49,60		

Erdőterületek tűzveszélyességi besorolása helységenként

Nyomatás ideje: 2008. augusztus 01.

Területadatok hektárban

Igazgatóság: -

Gazdálkodó: -

Megye: 9 HEVES MEGYE

Erdőfelügyelő: -

Helység: -

Erdőtervezési körzet: -

4002 Demjén	23,90	66,70		52,79		443,76	2,52		17,26		272,47	
4066 Detk									0,30		22,00	
4067 Domoszló	6,30	72,80		68,70	10,60	314,40			88,50		1.067,40	
4003 Dormánd											13,80	
4068 Ecséd				15,80		1,22			2,50		153,43	
4004 Eger	60,14	108,18		212,77		1.050,87	10,83		77,63	0,34	1.057,22	
4005 Egerbakta	10,12	7,65		264,86		1.203,27			42,70	1,19	575,26	
4042 Egerbocs	49,40	180,90		8,60		97,00	19,20		9,60		373,10	
4043 Egercsehi	1,00	31,50				34,60			3,40		92,83	
4006 Egerfarnos											71,07	
4007 Egerszalók	5,93	87,45		24,60		96,30			20,63		329,97	
4008 Egerszólát	30,20	131,44				22,98			6,97		437,89	
4033 Erdőkövesd	25,90	34,60		138,80	5,10	391,00			23,90	1,00	479,20	
4069 Erdőtelek		6,10					4,00		0,70	0,50	172,70	
4070 Erk						4,20	12,40		3,70		71,50	
4044 Fedémes	15,00	61,40		55,30	3,40	217,70			7,20		158,70	
4071 Feldebrő				10,00		75,40			15,70		225,80	
4024 Felsőtárkány	1,08	10,25		296,24		1.281,29			163,26	1,55	4.815,72	
4009 Füzesabony							24,90		1,50		99,10	
4108 Gyöngyös	21,24	60,20		177,59		295,49			185,37	2,50	1.314,50	
4072 Gyöngyöshalász											19,50	
4112 Gyöngyösoroszi	1,70	47,04		55,60	3,00	441,35			44,70	1,54	555,40	
4113 Gyöngyöspata	13,40	111,80		75,22	5,50	1.001,64	2,80		71,90		1.378,04	

Erdőterületek tűzveszélyességi besorolása helységenként

Nyomatás ideje: 2008. augusztus 01.

Területadatok hektárban

Igazgatóság: -

Gazdálkodó: -

Megye: 9 HEVES MEGYE

Erdőfelügyelő: -

Helység: -

Erdőtervezési körzet: -

4109 Gyöngyössolymos	2,20	35,20		147,56	6,20	878,70			191,10		3.685,65		
4114 Gyöngyöstarján	52,39	57,80		132,90		827,51	3,20		79,01		679,98		
4073 Halmajugra											73,70		
4400 Hatvan						23,30	7,53		51,30		357,99		
4075 Heréd											1,60		
4076 Heves		5,40					2,00		50,60		399,19		
4045 Hevesaranyos	2,00	40,60		62,50		260,70			22,27		532,69		
4077 Hevesvezekény											4,30		
4078 Hort		6,80									173,83		
4034 Istenmezeje	68,60	132,30		138,90		536,50			123,40		1.604,70		
4035 Ivád	9,50	26,20		122,00	3,20	220,10			11,90		448,40		
4080 Kál	3,20						8,70		70,80		211,30		
4081 Kápolna		2,20					2,10		6,20		52,60		
4079 Karácsond	9,30								2,50		69,00		
4010 Kerecsend	0,28			2,17		93,64	0,46		10,39		66,37		
4036 Kisfüzes	15,80	1,20							1,80		84,10		
4083 Kisköre									24,72	12,10	598,22		
4084 Kisnána		55,70				361,90			34,70	0,70	522,60		
4085 Kompolt							0,70		12,60		37,20		
4011 Kömlő				8,60			33,47		19,60		130,70		
4115 Lőrinci	2,60	0,70		42,91		12,10			4,10		162,21		
4086 Ludas											4,40		
4012 Maklár											10,30		

Erdőterületek tűzveszélyességi besorolása helységenként

Nyomatás ideje: 2008. augusztus 01.

Területadatok hektárban

Igazgatóság: -

Gazdálkodó: -

Megye: 9 HEVES MEGYE

Erdőfelügyelő: -

Helység: -

Erdőtervezési körzet: -

4087 Markaz	0,50	0,40		15,80		191,40			50,80		948,60		
4051 Mátraballa	58,20	83,20		91,50		501,30			26,20		686,60		
4052 Mátraderecske	45,40	72,30				105,20			8,30		130,00		
4110 Mátraszentimre				22,20	19,90	241,40			128,30		1.242,70		
4013 Mezőszemere							1,30		0,80		153,80		
4014 Mezőtárkány				20,40					1,10		58,70		
4030 Mikófalva		8,50		4,62		5,22			2,54		188,93		
4031 Mónosbél	3,18	20,15		82,18	7,97	359,13			16,97		415,54		
4088 Nagyfüged											5,00		
4090 Nagyréde	29,80	60,50				7,00	0,80		4,37		170,08		
4015 Nagytálya									1,88		90,99		
4091 Nagyút							8,90				12,50		
4025 Nagyvisnyó	23,00	81,40		5,60	2,10	148,30			223,10		2.810,24		
4016 Noszvaj	3,15	46,20		72,43		234,38	5,08		16,53		475,00		
4017 Novaj	2,52						7,81		0,19		45,49		
4018 Ostoros	70,46	55,31		16,02		82,51	9,71		14,49		231,08		
4053 Parád	23,20	69,00		16,70	4,40	404,50			104,85	0,90	2.073,15		
4054 Parádsasvár	13,00	24,60		13,00		61,10			102,10	0,30	1.377,30		
4092 Pély									30,58	12,27	731,43		
4037 Pétervására	41,10	78,90		301,10	8,90	498,00			21,00		649,00		
4019 Poroszló				3,90		0,90			31,90		633,90		
4055 Recsk	50,70	151,20		55,90	1,90	943,22			84,90		1.323,26		
4116 Rózsaszentmárton				44,80							83,90		

Erdőterületek tűzveszélyességi besorolása helységenként

Nyomatás ideje: 2008. augusztus 01.

Területadatok hektárban

Igazgatóság: -

Gazdálkodó: -

Megye: 9 HEVES MEGYE

Erdőfelügyelő: -

Helység: -

Erdőtervezési körzet: -

4020 Sarud											78,40		
4056 Sirok	83,50	207,20		347,10		1.943,70			127,60	1,80	1.470,10		
4057 Szajla	49,60	59,50		1,00		3,50			2,90		114,00		
4032 Szarvaskő	2,97	1,47		24,54		236,58			36,86		568,48		
4046 Szentdomonkos	20,00	70,80		79,70		576,70			52,80		527,70		
4021 Szihalom									0,20		58,90		
4026 Szilvásvárad	10,60	59,10		55,82	23,90	139,28			169,70	5,90	2.309,47		
4047 Szúcs	4,70	69,40		32,23		270,10			10,20		120,00		
4117 Szúcsi	11,15	64,05				100,60			3,42		83,59		
4093 Tarnabod							0,70				13,80		
4048 Tarnalelesz	7,50	30,10		172,33	7,30	894,27			104,40	0,30	1.171,80		
4094 Tarnaméra									2,10		11,10		
4095 Tarnaörs	1,30			4,10			2,20		22,90		263,39		
4096 Tarnaszentmária	6,00	21,30		27,50		339,20			15,90		168,00		
4097 Tarnaszentmiklós											29,20		
4098 Tarnasadány											3,10		
4099 Tenk											5,80		
4058 Terpes	7,70			11,46							16,40		
4022 Tiszanána							7,30		3,15		223,97		
4100 Tófalva											40,88		
4023 Újlőrincfalva									2,80		135,20		
4101 Vámosgyörk									0,90		43,90		
4038 Váraszó	29,20	117,30		161,50	4,90	778,90			68,80		1.030,80		

Erdőterületek tűzveszélyességi besorolása helységenként

Nyomatás ideje: 2008. augusztus 01.

Területadatok hektárban

Igazgatóság: -

Gazdálkodó: -

Megye: 9 HEVES MEGYE

Erdőfelügyelő: -

Helység: -

Erdőtervezési körzet: -

4103 Vécs	7,30	2,10	68,40		188,70		9,00	212,60		
4102 Verpelét	2,80	91,10	102,01		742,90	3,70	54,90	558,80		
4104 Visonta	2,50	2,10					19,50	4,30	350,80	
4105 Visznek							4,30	35,20		
4106 Zaránk						2,10				
Összesen:	1.245,10	3.474,87	4.612,10	139,91	22.810,77	189,58	3.421,85	49,89	53.713,02	
Mindösszesen:	Erősen tűzveszélyes			9.332,07	Közepesen tűzveszélyes		23.140,26	Kismértékben tűzveszélyes		57.184,76

3. Címlisták, adatlapok

3.1. Megyei katasztrófavédelmi igazgatóság és a tűzoltóságok címlistája

Heves Megyei Katasztrófavédelmi Igazgatóság: 3300 Eger, Kossuth Lajos utca 11.			
Név/település	városi	Fax	E-mail cím
Igazgató Nagy Sándor pv.ezds.	36/510-231	36/312-015	nagy.sandor@katved.hu
Igazgató helyettes Prokaj István tű.ezds.	36/510-232	36/312-015	- prokaj.istvan@katved.hu
Megyei ügyelet HRFK épület	36/413-574	31/10-15	hevesmki.ugy@katved.hu
	36/510-239		
Polgári Veszélyhelyzet Kezelési O. Magyar Attila mk.pv.alez.osztályvezető	36/510-233		- magyar.attila@katved.hu
Megelőzési Osztály Szabó László mk. tű.alez. osztályvezető	36/510-235		hevesmki.mo@katved.hu szabo.laszlo@katved.hu
Mentésszervezési Osztály Boros Attila mk.tű.alez. osztályvezető	36/510-234		hevesmki.mszo@katved.hu boros.attila@katved.hu
Hivatásos Önkormányzati Tűzoltóság Eger			
Cím: Eger, Vincellériskola út 5.			
Parancsnok: Csontos Ambrus tű.mk.ezds.	36/510-622	36/510-624	tuoeger@tuoeger.axelero.net
Ügyelet:	36/510-620		
Hivatásos Önkormányzati Tűzoltóság Gyöngyös			
Cím: Gyöngyös, Kossuth L. út 1.			
Parancsnok: Tóth József tű.örgy.	37/510-129	37/500-593	postmaster@tuzoltosaggyongyos.t-online.hu
Ügyelet:	37/312-564		
Hivatásos Önkormányzati Tűzoltóság Hatvan			

Cím: Hatvan, Hunyadi tér 19.			
Parancsnok: Zólyomi Géza tű.mk.alez.	37/342-233	37/342-233	tuohatvan@axelero.hu
Ügyelet:	37/540-036		
Hivatásos Önkormányzati Tűzoltóság Heves			
Cím: Heves, Károlyi Mihály út 2.			
Parancsnok: Besenyi Zoltán tű.alez.	36/346-833	36/545-340	hetuol@onkormanyzatituzoltosag.t-online.hu
Ügyelet:	36/545-341		
Hivatásos Önkormányzati Tűzoltóság Füzesabony			
Cím: Füzesabony, Hunyadi út 39.			
Parancsnok: Nagy Csaba tű.szds.	36/542-261		tuzoltosagfabony@freemail.hu
	36/542-261		
Ügyelet:			
Bélapátfalva Önkéntes Tűzoltóság			
Cím: Bélapátfalva, IV.Béla út 74.			
Parancsnok: Sas Attila	36/354-131	36/354-125	postmaster@bfalvatuzoltosag.t-online.hu
Ügyelet:	36/354-131		
Tiszanána Önkéntes Tűzoltóság			
Cím: 3385 Tiszanána, Fő út 108/1.			
Parancsnok: Zsutai Zsolt	36/366-470	36/366-470	ottiszanana@freemail.hu
Ügyelet:	36/366-470		

3.2. Erdészeti és természetvédelemi, vízügyi hatóságok cím, telefon

név	cím	telefon/fax	e-mail
Heves Megyei MGSZH, Erdészeti Igazgatóság igazgató: Kondor István	3300 Eger Klapka u 1/B	tel: 06-36/510-570 fax: 36/510-597	aeszeger@aesz.hu
Észak-magyarországi Környezetvédelmi, Természetvédelmi és Vízügyi Felügyelőség igazgató: Pintér István	3530 Miskolc Mindszent tér 4.	tel: 06 46/517-300 fax: 06 46/517-399	eszakmagyarorszagi@zoldhatosag.hu
Bükk Nemzeti Park Igazgatóság igazgató: Duska József	3304 Eger, Sánc u. 6.	tel: 36/422-700 fax: 36/412-791	bnptitkarsag@bnp.kvvm.hu
Természetvédelmi őrszolgálat a KNPI területén vezető: Becsei Ferenc	3304 Eger, Sánc u. 6.	tel: 36/411-581 fax: 36/412-791	becsei@bnp.kvvm.hu

3.3. Heves megyei települések – polgármesteri hivatalok címlistája
(forrás: <http://www.kozinfo.hu>)

A település neve	A polgármesteri hivatal	
	címe	telefonszáma
Abasár	Abasár, Abasár, Fő tér 1.	37/360 011
Adács	Adács, SZABADSÁG TÉR 1.	37/350 001
Aldebrő	Aldebrő, ARANY JÁNOS ÚT 1.	36/480 006
Andornaktálya	Andornaktálya, II. RÁKÓCZI FERENC ÚT 65.	36/430 527
Apc	Apc, ERZSÉBET TÉR 1.	37/385 309
Átány	Átány, II. RÁKÓCZI F. ÚT 60.	36/482 001
Atkár	Atkár, FŐ ÚT 70.	37/351 021
Balaton	Balaton, KÖZTÁRSASÁG TÉR 5.	36/493-372
Bátor	Bátor, KOSSUTH LAJOS U. 7/B.	36/483 001
Bekölce	Bekölce, Bekölce, II. Rákóczi F. U. 3.	36-486-033
Bélapátfalva	Bélapátfalva, Bélapátfalva, IV. Béla út 70.	36/354 125
Besenyőtelek	Besenyőtelek, FŐ ÚT 89.	36/441 633
Boconád	Boconád, SZABADSÁG TÉR 1.	36-484-055
Bodony	Bodony, Bodony, Liget út 2.	36/452-922
Boldog	Boldog, KOSSUTH ÚT 8.	37/355 022
Bükkszék	Bükkszék, SZABADSÁG TÉR 1.	36/361 013
Bükkszenterzsébet	Bükkszenterzsébet, SZABADSÁG ÚT 199.	36/567 016
Bükkszentmárton	Bükkszentmárton, RÁKÓCZI ÚT 62.	36/354 271
Csány	Csány, KOSSUTH ÚT 2.	37/357 001
Demjén	Demjén, KOSSUTH LAJOS TÉR 1.	36/450 125
Detk	Detk, ÁRPÁD ÚT 16.	37/375 015
Domoszló	Domoszló, PETŐFI ÚT 5.	37/365 210
Dormánd	Dormánd, DÓZSA GYÖRGY ÚT 31.	36/443-203
Ecséd	Ecséd, SZABADSÁG ÚT 139.	37/358 001
Eger	Eger, DOBÓ ISTVÁN TÉR 2.	36/410-144, 36/411-735, 36/410
Egerbakta	Egerbakta, BÁTORI ÚT 12.	36/465 018
Egerbocs	Egerbocs, BÉKE ÚT 21.	36/483 022
Egercsehi	Egercsehi, EGRI ÚT 8.	36/585-001
Egerfarnos	Egerfarnos, DÓZSA GY. ÚT 1.	36/490-910
Egerszalók	Egerszalók, SÁFRÁNY ÚT 7.	36/474 332
Egerszólát	Egerszólát, EGRI ÚT 2.	36/360 122
Erdőkövesd	Erdőkövesd, RÁKÓCZI ÚT 1.	36/368 124
Erdőtelek	Erdőtelek, FŐ U. 105.	36/496 479
Erk	Erk, FŐ TÉR 1.	36/471-028
Fedémes	Fedémes, PETŐFI U. 117.	36/367 156
Feldebrő	Feldebrő, KOSSUTH ÚT 29.	36/580-012
Felsőtárkány	Felsőtárkány, II. RÁKÓCZI FERENC ÚT 55.	36/534 -010
Füzesabony	Füzesabony, RÁKÓCZI ÚT 48.	36/341 600, 36/341 144
Gyöngyös	Gyöngyös, FŐ TÉR 13.	37/313 050
Gyöngyöshalász	Gyöngyöshalász, FŐ ÚT 49.	37/368 001, 37/368-579
Gyöngyösoroszi	Gyöngyösoroszi, KOSSUTH ÚT 147.	37/369 001, 37/369 005
Gyöngyöspata	Gyöngyöspata, FŐ ÚT 65.	37/364 142, 37/364 111

Gyöngyössolymos	Gyöngyössolymos, SZABADSÁG ÚT 139.	37/370 389
Gyöngyöstarján	Gyöngyöstarján, JÓKAI MÓR TÉR 3.	37/372-185, 37/372-025
Halmajugra	Halmajugra, KOSSUTH ÚT 163.	37/375-601
Hatvan	Hatvan, KOSSUTH TÉR 2.	37/542-300
Heréd	Heréd, RÁKÓCZI ÚT 39.	37/377 009, 37/377-493
Heves	Heves, ERZSÉBET TÉR 2.	36/346 270, 36/346 472, 36/346
Hevesaranyos	Hevesaranyos, PETŐFI ÚT 1.	36/483 017, 36/583-004
Hevesvezekény	Hevesvezekény, ALKOTMÁNY ÚT 2.	36/346 428,36/495 084
Hort	Hort, SZABADSÁG TÉR 40.	37/378 001
Istenmezeje	Istenmezeje, NEFELEJCS ÚT 18.	36/368 053, 36/369-053
Ivád	Ivád, SZABADSÁG TÉR 5.	36/368-759
Kál	Kál, Kál, Szent István tér 2.	36/487 192, 36/487-001
Kápolna	Kápolna, KOSSUTH ÚT 12.	36/488 101
Karácsond	Karácsond, SZENT ISTVÁN ÚT 42.	37/322 001
Kerecsend	Kerecsend, FŐ ÚT 55.	36/450 112
Kerekharaszt	Kerekharaszt, BIMBO UTCA 2.	
Kisfüzes	Kisfüzes, SZABADSÁG TÉR 2.	
Kisköre	Kisköre, SZÉCHENYI ÚT 24.	36/358 311
Kisnána	Kisnána, SZABADSÁG ÚT 3.	37/324 005, 37/524-000
Kompolt	Kompolt, KÁPOLNAI ÚT 28.	36/489 029, 36/489-195
Kömlő	Kömlő, FŐ ÚT 26.	36/481 021, 36/481-016
Lőrinci	Lőrinci, SZABADSÁG TÉR 26.	37/388 960
Ludas	Ludas, FŐ TÉR 1.	37/362-043
Maklár	Maklár, TEMPLOM TÉR 7.	36/357 125, 36/557-000
Markaz	Markaz, FŐ ÚT 136.	37/363 612
Mátraballa	Mátraballa, ÁPRILIS 4. U. 5.	36/475 001
Mátraderecske	Mátraderecske, HŐSÖK TERE 12.	36/476 240, 36/363 653, 36/476
Mátraszentimre	Mátraszentimre, RÁKÓCZI ÚT 16.	37/376 410
Mezőszemere	Mezőszemere, MÁJUS 1. ÚT 36.	36/342 007, 36/490 000
Mezőtárkány	Mezőtárkány, KOSSUTH ÚT 81.	36/341 733, 36/554-003
Mikófalva	Mikófalva, II. RÁKÓCZI F. ÚT 1/1.	36/554 002
Mónosbél	Mónosbél, KOSSUTH L. ÚT 1.	36/354 212
Nagyfüged	Nagyfüged, KOSSUTH L. U. 5.	37/325 001
Nagykökényes	Nagykökényes, SZABADSÁG ÚT 37.	37/377 022
Nagyréde	Nagyréde, FŐ ÚT 4.	37/373 039, 37/373 011
Nagytálya	Nagytálya, KOSSUTH L. ÚT 34.	36/357 163, 36/557-100
Nagyút	Nagyút, SZABADSÁG TÉR 1.	36/497-001
Nagyvisnyó	Nagyvisnyó, FELSZABADULÁS ÚT 12.	36/351 030
Noszvaj	Noszvaj, KOSSUTH ÚT 1.	36/463 081
Novaj	Novaj, RÁKÓCZI ÚT 3.	36/356 085, 36/556-016
Ostoros	Ostoros, HŐSÖK TERE 4.	36/356 010, 36/356-070
Pálosvörösmart	Pálosvörösmart, RÁKÓCZI FERENC UT 116.	
Parád	Parád, KOSSUTH ÚT 91.	36/364 118
Parádsasvár	Parádsasvár, KOSSUTH ÚT 29.	36/364 058,444-392
Pély	Pély, FŐ ÚT 165.	36/469 931
Pétervására	Pétervására, Pétervására, Szabadság tér 1.	36/368 128, 36/568 036
Petőfibánya	Petőfibánya, BÁNYA U. 3.	37/387 303, 37/387 133
Poroszló	Poroszló, FŐ ÚT 6.	36/553-040

Recsk	Recsk, KOSSUTH L. ÚT 165.	36/478 335, 36/578-310
Rózsaszentmárton	Rózsaszentmárton, KOSSUTH ÚT 1.	37/384 261
Sarud	Sarud, KOSSUTH ÚT 93.	36/362 001
Sirok	Sirok, BORICS PÁL ÚT 6.	36/361 014
Szajla	Szajla, KERTÉSZ U. 2.	36/361-141, 36/361-042
Szarvaskő	Szarvaskő, Szarvaskő, Rákóczi út 1.	36/352-020
Szentdomonkos	Szentdomonkos, SZABADSÁG U. 48.	36/567 007
Szihalom	Szihalom, HUNYADI ÚT 78.	36/342 002, 36/492-000
Szilvásvár	Szilvásvár, MISKOLCI ÚT 7.	36/355-133, 36/564-011
Szúcs	Szúcs, KOSSUTH ÚT 50.	36/485-901
Szücsi	Szücsi, PETŐFI S. ÚT 117.	37/326 146
Tarnabod	Tarnabod, KOSSUTH TÉR 7.	36/497-997
Tarnalelesz	Tarnalelesz, FEDÉMESI ÚT 8.	36/367 101, 36/367-020
Tarnaméra	Tarnaméra, ÁRPÁD ÚT 10.	36/479-116
Tarnaörs	Tarnaörs, ERZSÉBET ÚT 13.	36/473-001
Tarnaszentmária	Tarnaszentmária, EGRI ÚT 2.	36/359 333
Tarnaszentmiklós	Tarnaszentmiklós, VÖRÖS HADSEREG ÚT 29.	36/469-001
Tarnasdadány	Tarnasdadány, KOSSUTH ÚT 7.	36/479-997
Tenk	Tenk, FŐ ÚT 58.	36/470 033
Terpes	Terpes, RÁKÓCZI ÚT 23.	36/361 037
Tiszanána	Tiszanána, FŐ ÚT 103/1	36/366 101, 36/366 095
Tófalu	Tófalu, KOSSUTH U. 16.	36/480 309
Újlőrincfalva	Újlőrincfalva, KOSSUTH ÚT 26.	36/353 200
Vámosgyörk	Vámosgyörk, PETŐFI U. 25.	37/361 012
Váraszó	Váraszó, RÁKÓCZI ÚT 1.	36/369 725
Vécs	Vécs, KOSSUTH ÚT 47.	37/327 011
Verpelét	Verpelét, KOSSUTH L. ÚT 73.	36/359 300
Visonta	Visonta, HŐSÖK TERE 3.	37/360 086
Visznek	Visznek, SZABADSÁG ÚT 63.	37/329 001, 37/529-002
Zagyvaszántó	Zagyvaszántó, IFJÚSÁG ÚT 1.	37/386 400
Zaránk	Zaránk, FŐ ÚT 21.	36/471-983

3.4. Erdőtűzvédelmi terv készítésre kötelezett erdőgazdálkodók

Erdőtűz-védelmi terv készítésére kötelezett gazdálkodók köre

Nyomtatás ideje: 2008. augusztus 29.

(A 100 hektárnál nagyobb veszélyeztetett erdőterületet kezelők listája)

Igazgatóság: -

Erdőfelügyelő: -

Megye: 9 HEVES MEGYE

E r d ő g a z d á l k o d ó			H e l y	E r d ő t ű z v e s z é l y e s e r d ő t e r ű l e t	
Kód	Név	Cím		ebből	ö s s z e s e n
			Erősen		Közepesen
			veszélyeztetett		
601	EGRI ERDÉSZET	3300 EGER TÁRKÁNYI ÚT 1.	4039 Bátor	149,40	299,60
			4028 Bélapátfalva	95,72	253,38
			4063 Boconád	3,40	
			4002 Demjén	77,59	330,89
			4004 Eger	193,73	834,62
			4005 Egerbakta	219,06	1.196,85
			4042 Egerbocs	17,00	105,50
			4007 Egerszalók	59,89	89,78
			4008 Egerszólát	1,29	
			4010 Kerecsend	3,08	84,04
			4031 Mónosbél	47,67	96,03
			4016 Noszvaj	59,34	13,07
			4032 Szarvaskő	31,33	142,85
602	FELSŐTÁRKÁNYI ERDÉSZET	FELSŐTÁRKÁNY FŐ ÚT 282.	4024 Felsőtárkány	282,61	1.267,75
			Gazdálkodó összesen:		
603	SZILVÁSVÁRAD ERDÉSZET	SZILVÁSVÁRAD EGRI ÚT 16.	4025 Nagyvisnyó	51,10	142,90
			4026 Szilvásvárad	85,42	162,58
			Gazdálkodó összesen:		

Erdőtűz-védelmi terv készítésére kötelezett gazdálkodók köre

Nyomtatás ideje: 2008. augusztus 29.

(A 100 hektárnál nagyobb veszélyeztetett erdőterületet kezelők listája)

Igazgatóság: -

Erdőfelügyelő: -

Megye: 9 HEVES MEGYE

E r d ő g a z d á l k o d ó			H e l y	E r d ő t ű z v e s z é l y e s e r d ő t e r ű l e t		
Kód	Név	Cím		ebből	ö s s z e s e n	
					Erősen	Közepesen
				veszélyeztetett		
605	PÉTERVÁSÁRAI ERDÉSZET	PÉTERVÁSÁRA SZABADSÁG TÉR 17.	4040 Bekölce	25,20	16,10	
			4041 Bükkszenterzsébet	92,90	219,60	
			4033 Erdőkövesd	74,00	256,00	
			4044 Fedémes	101,80	204,20	
605	PÉTERVÁSÁRAI ERDÉSZET	PÉTERVÁSÁRA SZABADSÁG TÉR 17.	4045 Hevesaranyos	32,30	194,50	
			4034 Istenmezeje	173,00	395,40	
			4035 Ivád	80,10	67,80	
			4037 Pétervására	252,40	301,10	
			4046 Szentdomonkos	78,30	436,80	
			4047 Szúcs	44,30	202,90	
			4048 Tarnalelesz	151,70	439,10	
			4038 Váraszó	128,50	519,80	
			Gazdálkodó összesen:	1.234,50	3.253,30	
607	PARÁDFÜRDŐI ERDÉSZET	PARÁDFÜRDŐ PERES U. 4.	4067 Domszóló	160,70	265,70	
			4084 Kislána	44,00	160,80	
			4087 Markaz	16,30	159,50	
			4051 Mátraballa	20,60	185,40	
			4053 Parád	31,80	120,00	
			4054 Parádsasvár	59,10	68,00	

Erdőtűz-védelmi terv készítésére kötelezett gazdálkodók köre

Nyomatás ideje: 2008. augusztus 29.

(A 100 hektárnál nagyobb veszélyeztetett erdőterületet kezelők listája)

Igazgatóság: -

Erdőfelügyelő: -

Megye: 9 HEVES MEGYE

E r d ő g a z d á l k o d ó			H e l y	E r d ő t ű z v e s z é l y e s e r d ő t e r ű l e t	
				ebből	ö s s z e s e n
Kód	Név	Cím			Erősen
				veszélyeztetett	
			4055 Recsk	56,90	162,40
			4056 Sirok	353,70	1.577,40
			4103 Véc	40,50	176,80
			4102 Verpelét	98,50	484,40
			Gazdálkodó összesen:	882,10	3.360,40
609	MÁTRAFÜREDI ERDÉSZET	3232 MÁTRAFÜRED HEGYALJA ÚT 12.	4107 Abasár		173,00
			4111 Apc	31,90	46,70
			4108 Gyöngyös	226,70	280,60
609	MÁTRAFÜREDI ERDÉSZET	3232 MÁTRAFÜRED HEGYALJA ÚT 12.	4112 Gyöngyösoroszi	23,50	105,80
			4113 Gyöngyöspata	149,30	604,10
			4109 Gyöngyössolymos	130,96	584,50
			4114 Gyöngyöstarján	173,99	482,30
			4110 Mátraszentimre	43,60	227,10
			4117 Szúcsi		80,10
			Gazdálkodó összesen:	779,95	2.584,20
10002403	Bükki Nemzeti Park Igazgatóság	3300 EGER SÁNC U. 6.	4028 Bélapátfalva	3,37	70,92
			4067 Domoszló	5,40	131,80
			4053 Parád	10,00	23,00
			Gazdálkodó összesen:	18,77	225,72

Erdőtűz-védelmi terv készítésére kötelezett gazdálkodók köre

Nyomtatás ideje: 2008. augusztus 29.

(A 100 hektárnál nagyobb veszélyeztetett erdőterületet kezelők listája)

Igazgatóság: -

Erdőfelügyelő: -

Megye: 9 HEVES MEGYE

E r d ő g a z d á l k o d ó			H e l y	E r d ő t ű z v e s z é l y e s e r d ő t e r ű l e t		
Kód	Név	Cím		ebből	ö s s z e s e n	
					Erősen	Közepesen
			veszélyeztetett			
10009999	Rendezetlen gazdálkodási viszony	Nincs				
			Gazdálkodó összesen:	1.630,68	2.101,88	
10117001	HM Alakulati Erdők	1033 Budapest III. ker. Hévízi út 4./a.	4060 Aldebrő	35,10	4,40	
			4108 Gyöngyös		8,40	
			4112 Gyöngyösoroszi		41,70	
			4055 Recsk	1,90	53,70	
			4096 Tarnaszentmária		53,00	
			4103 Véc	5,80	5,40	
			4102 Verpelét	5,20	99,30	
			Gazdálkodó összesen:	48,00	265,90	
10131006	BODONY EBT	3243 BODONY VIRÁG U 38	4049 Bodony	109,90	328,00	
			4051 Mátraballa	9,90	30,60	
			Gazdálkodó összesen:	119,80	358,60	
10131007	BÜKKSZENTERZSÉBETI EBT	3257 BÜKKSZENTERZSÉBET SZABADSÁG U 199	4041 Bükkszenterzsébet	56,00	275,10	
			4038 Váraszó		24,60	
			Gazdálkodó összesen:	56,00	299,70	
10131008	CSIPKÉS ÉS VIDÉKE EBT	3335 BÜKKSZÉK SZABADSÁG TÉR 1	4050 Bükkszék	51,90	64,70	
			4055 Recsk	2,20		
			Gazdálkodó összesen:	54,10	64,70	
10131019	MÁTRAVÖLGYE SOM3 EBT	3200 GYÖNGYÖS GYALOGI U 6	4112 Gyöngyösoroszi	5,80	4,40	

Erdőtűz-védelmi terv készítésére kötelezett gazdálkodók köre

Nyomatás ideje: 2008. augusztus 29.

(A 100 hektárnál nagyobb veszélyeztetett erdőterületet kezelők listája)

Igazgatóság: -

Erdőfelügyelő: -

Megye: 9 HEVES MEGYE

E r d ő g a z d á l k o d ó			H e l y	E r d ő t ű z v e s z é l y e s e r d ő t e r ű l e t		
Kód	Név	Cím		ebből	ö s s z e s e n	
					Erősen	Közepesen
			veszélyeztetett			
			4109 Gyöngyössolymos	19,20	90,20	
			4110 Mátraszentimre		9,50	
			Gazdálkodó összesen:	25,00	104,10	
10131026	SÍKFŐKÚT EBT	3325 Noszvaj Kossuth u. 1.	4016 Noszvaj	29,72	116,54	
			Gazdálkodó összesen:	29,72	116,54	
10131036	NAGY-JUSS EBT	3351 VERPELÉT BERZSENYI U. 14.	4096 Tarnaszentmária		152,10	
			Gazdálkodó összesen:		152,10	
10131038	TARNALELESZI EBT	3258 TARNALELESZ FEDÉMESI U. 10.	4048 Tarnalelesz	82,93	433,57	
			Gazdálkodó összesen:	82,93	433,57	
10131039	VILLÓI EBT	3337 EGERBOCS BÉKE U. 33.	4042 Egerbocs	56,40		
			4031 Mónosbél	26,33	102,65	
			Gazdálkodó összesen:	82,73	102,65	
10131040	SZENTDOMONKOSI EBT	3259 SZENTDOMONKOS István Király u. 24.	4046 Szentdomonkos	68,10	165,00	
			Gazdálkodó összesen:	68,10	165,00	
10131042	HENC-OROSZI EBT	3211 GYÖNGYÖSOROSZI KOSSUTH U. 143.	4112 Gyöngyösoroszi	41,10	154,60	
			Gazdálkodó összesen:	41,10	154,60	
10131045	DUDAR-PESZLER EBT	3252 ERDŐKÖVESD HUNYADI U. 222.	4033 Erdőkövesd	25,60	131,30	
			Gazdálkodó összesen:	25,60	131,30	
10131047	ERDEINK EBT	3253 ISTENMEZEJE KOSSUTH U 48	4034 Istenmezeje	40,80	130,10	

Erdőtűz-védelmi terv készítésére kötelezett gazdálkodók köre

Nyomatás ideje: 2008. augusztus 29.

(A 100 hektárnál nagyobb veszélyeztetett erdőterületet kezelők listája)

Igazgatóság: -

Erdőfelügyelő: -

Megye: 9 HEVES MEGYE

E r d ő g a z d á l k o d ó			H e l y	E r d ő t ű z v e s z é l y e s e r d ő t e r ű l e t		
Kód	Név	Cím		ebből	ö s s z e s e n	
					Erősen	Közepesen
			veszélyeztetett			
			Gazdálkodó összesen:	40,80	130,10	
10131056	VÁRASZÓI EBT	3254 VÁRASZÓ Kossuth u. 61.	4038 Váraszó	104,50	69,90	
			Gazdálkodó összesen:	104,50	69,90	
10131058	SZENTMÁRTON FOREST EBT	3250 PÉTERVÁSÁRA SZT. MÁRTON U. 23.	4051 Mátraballa		19,80	
			4037 Pétervására	21,10	133,30	
			Gazdálkodó összesen:	21,10	153,10	
10131062	BALLAVÖLGY EBT	3247 MÁTRABALLA RÁKÓCZI U. 23.	4051 Mátraballa	63,10	111,80	
			Gazdálkodó összesen:	63,10	111,80	
10131064	Tarjáni Gazdák Ebt	3036 Gyöngyöstarján Kossuth L. u. 38.	4114 Gyöngyöstarján		172,50	
			Gazdálkodó összesen:		172,50	
10131065	"Havas 598" EBT.	3035 Gyöngyöspata Táncsics út 31.	4113 Gyöngyöspata	12,00	163,12	
			Gazdálkodó összesen:	12,00	163,12	
10132002	TARNASZENTMÁRIA ESZ	3331 TARNASZENTMÁRIA PARÁDI U 7	4096 Tarnaszentmária	17,20	125,90	
			Gazdálkodó összesen:	17,20	125,90	
10139009	Szent Hubertus 94 Kft.	3250 Pétervására Rózsa u 6.	4027 Balaton	22,06	4,83	
			4035 Ivád	27,40	59,80	
			4051 Mátraballa	42,50	33,70	
			4037 Pétervására	6,40	47,00	
10139009	Szent Hubertus 94 Kft.	3250 Pétervására Rózsa u 6.	4056 Sirok	118,40	93,10	

Erdőtűz-védelmi terv készítésére kötelezett gazdálkodók köre

Nyomtatás ideje: 2008. augusztus 29.

(A 100 hektárnál nagyobb veszélyeztetett erdőterületet kezelők listája)

Igazgatóság: -

Erdőfelügyelő: -

Megye: 9 HEVES MEGYE

E r d ő g a z d á l k o d ó			H e l y	E r d ő t ű z v e s z é l y e s e r d ő t e r ű l e t		
Kód	Név	Cím		ebből	ö s s z e s e n	
					Erősen	Közepesen
			veszélyeztetett			
			4038 Váraszó	10,80		
			Gazdálkodó összesen:	227,56	238,43	
10139014	CSERALJA BT	3351 VERPELÉT RÁKÓCZI U 16	4060 Aldebrő	8,60	55,00	
			4008 Egerszólát	55,68	22,81	
			4071 Feldebrő		11,30	
			4096 Tarnaszentmária	1,50		
			4102 Verpelét	0,60	40,20	
			Gazdálkodó összesen:	66,38	129,31	
10139020	SOLYBOR KFT	3231 GYÖNGYÖSSOLYMOS SZABADSÁG U 118	4108 Gyöngyös		21,50	
			4109 Gyöngyössolymos	2,20	86,10	
			Gazdálkodó összesen:	2,20	107,60	
10139021	AGRONIX KFT	3211 GYÖNGYÖSOROSZI KOSSUTH U 41	4112 Gyöngyösoroszi	27,90	76,90	
			Gazdálkodó összesen:	27,90	76,90	
10141180	CSÁNYI ERIKA	3322 BUDAPEST II. CSATÁRKA U 31/B	4109 Gyöngyössolymos	42,90	103,20	
			Gazdálkodó összesen:	42,90	103,20	
10142174	KASZAB BALÁZS	3250 PÉTERVÁSÁRA SZENT MÁRTON U 31	4033 Erdőkövesd		0,80	
			4037 Pétervására	61,20	20,10	
			4038 Váraszó	11,30	35,40	

Erdőtűz-védelmi terv készítésére kötelezett gazdálkodók köre

Nyomtatás ideje: 2008. augusztus 29.

(A 100 hektárnál nagyobb veszélyeztetett erdőterületet kezelők listája)

Igazgatóság: -

Erdőfelügyelő: -

Megye: 9 HEVES MEGYE

E r d ő g a z d á l k o d ó			H e l y	E r d ő t ű z v e s z é l y e s e r d ő t e r ű l e t		
Kód	Név	Cím		ebből	ö s s z e s e n	
					Erősen	Közepesen
			veszélyeztetett			
			Gazdálkodó összesen:	72,50	56,30	
10142255	Mikó Károly	3348 Szilvásvárad Park út 17.	4027 Balaton			10,56
10142255	Mikó Károly	3348 Szilvásvárad Park út 17.	4028 Bélapátfalva	8,87		
			4029 Bükkszentmárton	3,81	90,38	
			4025 Nagyvisnyó	2,20	57,50	
			Gazdálkodó összesen:	14,88	158,44	
10142271	Losonczi Ferenc	3035 Gyöngyöspata Táncsics M. út 31	4113 Gyöngyöspata	5,30	122,15	
			Gazdálkodó összesen:	5,30	122,15	
10142338	Majtényi Endre	2081 Piliscsaba Zajnáthegy u. 30.	4039 Bátor	24,00	97,00	
			Gazdálkodó összesen:	24,00	97,00	
10642031	Köves Géza	1084 BUDAPEST Németh u. 6.	4027 Balaton	19,86	63,34	
			4029 Bükkszentmárton	7,12	13,57	
			Gazdálkodó összesen:	26,98	76,91	
			HEVES MEGYE összesen:	7.326,01	20.986,76	

3.5. Egyszerűsített erdőtüzvédelmi terv készítésre kötelezett gazdálkodók

Egyszerűsített tűzvédelmi terv készítésére kötelezett gazdálkodók köre

Nyomtatás ideje: 2008. augusztus 29.

(A 10 hektár erősen vagy 20 hektár közepesen veszélyeztetett erdőterületet kezelők listája)

Megye: 9 HEVES MEGYE

E r d ő g a z d á l k o d ó			H e l y	E r d ő t ű z v e s z é l y e s e r d ő t e r ű l e t	
Kód	Név	Cím		ebből	ö s s z e s e n
			Erősen		Közepesen
					veszélyeztetett
10002012	FAUNA ZRT.	3375 Mezőtárkány Tepély-puszta	4001 Besenyőtelek	17,30	5,50
			4009 Füzesabony		1,40
			4014 Mezőtárkány	20,40	
			Gazdálkodó összesen:	37,70	6,90
10002403	Bükki Nemzeti Park Igazgatóság	3300 EGER SÁNC U. 6.	4028 Bélapátfalva	3,37	70,92
			4067 Domszló	5,40	131,80
			4053 Parád	10,00	23,00
			Gazdálkodó összesen:	18,77	225,72
10117001	HM Alakulati Erdők	1033 Budapest III. ker. Hévízi út 4./a.	4060 Aldebrő	35,10	4,40
			4108 Gyöngyös		8,40
			4112 GyöngyöSOROSZI		41,70
			4055 Recsk	1,90	53,70
			4096 Tarnaszentmária		53,00
			4103 VécS	5,80	5,40
			4102 Verpelét	5,20	99,30
			Gazdálkodó összesen:	48,00	265,90
10131001	ALMÁRIEBT	3300 EGER CSIKY S U 7	4004 Eger	25,75	46,31
			4032 Szarvaskő	11,35	5,14
			Gazdálkodó összesen:	37,10	51,45
10131003	BEKÖLCEI EBT	3343 BEKÖLCE BÉKE U 36	4040 Bekölce	27,70	30,70

Egyszerűsített tűzvédelmi terv készítésére kötelezett gazdálkodók köre

Nyomatás ideje: 2008. augusztus 29.

(A 10 hektár erősen vagy 20 hektár közepesen veszélyeztetett erdőterületet kezelők listája)

Megye: 9 HEVES MEGYE

E r d ő g a z d á l k o d ó			H e l y	E r d ő t ű z v e s z é l y e s e r d ő t e r ű l e t		
Kód	Név	Cím			ö s s z e s e n	
			ebből		Erősen	Közepesen
			veszélyeztetett			
			Gazdálkodó összesen:	27,70	30,70	
10131005	BERKENYÉSI EBT	3322 HEVESARANYOS PETŐFI U. 10.	4045 Hevesaranyos	14,10	38,60	
			Gazdálkodó összesen:	14,10	38,60	
10131007	BÜKKSZENTERZSÉBETI EBT	3257 BÜKKSZENTERZSÉBET SZABADSÁG U 199	4041 Bükkszenterzsébet	56,00	275,10	
10131007	BÜKKSZENTERZSÉBETI EBT	3257 BÜKKSZENTERZSÉBET SZABADSÁG U 199	4038 Váraszó		24,60	
			Gazdálkodó összesen:	56,00	299,70	
10131008	CSIPKÉS ÉS VIDÉKE EBT	3335 BÜKKSZÉK SZABADSÁG TÉR 1	4050 Bükkszék	51,90	64,70	
			4055 Recsk	2,20		
			Gazdálkodó összesen:	54,10	64,70	
10131009	SAS EBT EGERBOCS	3300 EGER TORDAI ÁNYOS U. 3.	4042 Egerbocs	28,80	26,70	
			Gazdálkodó összesen:	28,80	26,70	
10131012	BÜGÖR-VIDÉKE EBT	3322 HEVESARANYOS ALKOTMÁNY U 6	4045 Hevesaranyos	18,10	44,20	
			Gazdálkodó összesen:	18,10	44,20	
10131015	MÁTRA-CSURGÓ EBT	3264 KISNÁNA ALKOTMÁNY U. 9	4084 Kisnána		80,70	
			Gazdálkodó összesen:		80,70	
10131016	LASKÓVÖLGYE EBT	3336 BÁTOR ÚJTELEP U 5	4039 Bátor	26,60	32,80	
			Gazdálkodó összesen:	26,60	32,80	
10131017	HORA EBT	3247 MÁTRABALLA FŐ U 84	4051 Mátraballa	17,10	10,90	
			Gazdálkodó összesen:	17,10	10,90	

Egyszerűsített tűzvédelmi terv készítésére kötelezett gazdálkodók köre

Nyomtatás ideje: 2008. augusztus 29.

(A 10 hektár erősen vagy 20 hektár közepesen veszélyeztetett erdőterületet kezelők listája)

Megye: 9 HEVES MEGYE

E r d ő g a z d á l k o d ó			H e l y	E r d ő t ű z v e s z é l y e s e r d ő t e r ű l e t	
Kód	Név	Cím		ebből	ö s s z e s e n
			Erősen		Közepesen veszélyeztetett
10131019	MÁTRAVÖLGYE SOM3 EBT	3200 GYÖNGYÖS GYALOGI U 6	4112 Gyöngyösorosi 4109 Gyöngyössolymos 4110 Mátraszentimre	5,80 19,20	4,40 90,20 9,50
			Gazdálkodó összesen:	25,00	104,10
10131020	GALAMBOS-TANYA EBT	3332 Sirok Borics Pál u. 34.	4056 Sirok	2,50	78,10
			Gazdálkodó összesen:	2,50	78,10
10131021	PARÁDI-RÁKHALMI EBT	3240 PARÁD KOSSUTH U 91	4053 Parád	20,60	69,80
			Gazdálkodó összesen:	20,60	69,80
10131023	GYULAMAJORI EBT	3245 RECSK VÁRBÜKKI ÚT 25.	4055 Recsk		43,90
			Gazdálkodó összesen:		43,90
10131024	MACSKABÉRCI EBT	3245 RECSK VÁRBÜKK U 25	4055 Recsk		73,40
			Gazdálkodó összesen:		73,40
10131025	RECSKI NAGYKŐ EBT	3245 RECSK DÓZSA GY. ÚT 61.	4055 Recsk	5,20	26,60
			Gazdálkodó összesen:	5,20	26,60
10131026	SÍKFŐKÚT EBT	3325 Noszvaj Kossuth u. 1.	4016 Noszvaj	29,72	116,54
			Gazdálkodó összesen:	29,72	116,54
10131027	Szarvaskői Új Ebt.	3323 Szarvaskő Tölgyfa u. 25.	4032 Szarvaskő	3,19	30,68
			Gazdálkodó összesen:	3,19	30,68
10131028	SZILVÁSVÁRADIEBT	3348 SZILVÁSVÁRAD EGRI U. 22.	4026 Szilvásvár	46,00	45,50
			Gazdálkodó összesen:	46,00	45,50
10131029	Várkút Ebt.	3300 Eger Babocsay u. 22.	4016 Noszvaj	7,06	28,07
			Gazdálkodó összesen:	7,06	28,07

Egyszerűsített tűzvédelmi terv készítésére kötelezett gazdálkodók köre

Nyomatás ideje: 2008. augusztus 29.

(A 10 hektár erősen vagy 20 hektár közepesen veszélyeztetett erdőterületet kezelők listája)

Megye: 9 HEVES MEGYE

E r d ő g a z d á l k o d ó			H e l y	E r d ő t ű z v e s z é l y e s e r d ő t e r ű l e t	
Kód	Név	Cím		ebből	ö s s z e s e n
			Erősen		Közepesen veszélyeztetett
10131031	VÁRHEGYI EBT	3240 PARÁD Dobra u. 19.	4053 Parád	3,10	59,40
			Gazdálkodó összesen:	3,10	59,40
10131032	FEDÉMESI EBT	3255 FEDÉMES PETŐFI U 17	4050 Bükkszék		14,90
			4044 Fedémes	29,30	11,80
			Gazdálkodó összesen:	29,30	26,70
10131033	SÁNC 96 EBT	3200 GYÖNGYÖS PILLANGÓ U. 38.	4084 Kisnána		86,90
			Gazdálkodó összesen:		86,90
10131038	TARNALELESZI EBT	3258 TARNALELESZ FEDÉMESI U. 10.	4048 Tarnalelesz	82,93	433,57
			Gazdálkodó összesen:	82,93	433,57
10131039	VILLÓI EBT	3337 EGERBOCS BÉKE U. 33.	4042 Egerbocs	56,40	
			4031 Mónosbél	26,33	102,65
			Gazdálkodó összesen:	82,73	102,65
10131040	SZENTDOMONKOSI EBT	3259 SZENTDOMONKOS István Király u. 24.	4046 Szentdomonkos	68,10	165,00
			Gazdálkodó összesen:	68,10	165,00
10131042	HENC-OROSZI EBT	3211 GYÖNGYÖSOROSZI KOSSUTH U. 143.	4112 Gyöngyösoroszi	41,10	154,60
			Gazdálkodó összesen:	41,10	154,60
10131044	BALATONI EBT	3347 BALATON KOSSUTH U 38	4027 Balaton	39,05	29,38
			Gazdálkodó összesen:	39,05	29,38
10131045	DUDAR-PESZLER EBT	3252 ERDŐKÖVESD HUNYADI U. 222.	4033 Erdőkövesd	25,60	131,30
			Gazdálkodó összesen:	25,60	131,30

Egyszerűsített tűzvédelmi terv készítésére kötelezett gazdálkodók köre

Nyomatás ideje: 2008. augusztus 29.

(A 10 hektár erősen vagy 20 hektár közepesen veszélyeztetett erdőterületet kezelők listája)

Megye: 9 HEVES MEGYE

E r d ő g a z d á l k o d ó			H e l y	E r d ő t ű z v e s z é l y e s e r d ő t e r ű l e t		
Kód	Név	Cím			ö s s z e s e n	
			ebből		Erősen	Közepesen
			veszélyeztetett			
10131047	ERDEINK EBT	3253 ISTENMEZEJE KOSSUTH U 48	4034 Istenmezeje		40,80	130,10
			Gazdálkodó összesen:	40,80	130,10	
10131050	EGERBAKTAI EBT	EGERBAKTA EGRI U 1/A	4005 Egerbakta		11,95	41,35
			Gazdálkodó összesen:	11,95	41,35	
10131051	PIRITTYÓ EBT	3300 Eger Bartók tér 1.	4004 Eger		25,46	22,43
			Gazdálkodó összesen:	25,46	22,43	
10131052	DOBOGÓBÉRC EBT	3323 SZARVASKŐ BORSOD U 1	4032 Szarvaskő			20,30
			Gazdálkodó összesen:			20,30
10131054	MOCSOLYÁSI EBT	3246 MÁTRADERECSKE BÁNYÁSZ U 15	4055 Recsk		7,60	68,00
			Gazdálkodó összesen:	7,60	68,00	
10131055	KISVÁGÁS EBT	3341 SZÚCS KOSSUTH U 87	4047 Szúcs		26,40	36,70
			Gazdálkodó összesen:	26,40	36,70	
10131057	DIANA FOREST EBT	3250 PÉTERVÁSÁRA SZT. MÁRTON U. 23.	4035 Ivád		28,20	50,30
			Gazdálkodó összesen:	28,20	50,30	
10131058	SZENTMÁRTON FOREST EBT	3250 PÉTERVÁSÁRA SZT. MÁRTON U. 23.	4051 Mátraballa			19,80
			4037 Pétervására		21,10	133,30
			Gazdálkodó összesen:	21,10	153,10	
10131059	DIAMAR FOREST EBT	3250 PÉTERVÁSÁRA SZT. MÁRTON U. 23.	4035 Ivád		14,90	5,50

Egyszerűsített tűzvédelmi terv készítésére kötelezett gazdálkodók köre

Nyomtatás ideje: 2008. augusztus 29.

(A 10 hektár erősen vagy 20 hektár közepesen veszélyeztetett erdőterületet kezelők listája)

Megye: 9 HEVES MEGYE

E r d ő g a z d á l k o d ó			H e l y	E r d ő t ű z v e s z é l y e s e r d ő t e r ű l e t	
Kód	Név	Cím		ebből	ö s s z e s e n
			Erősen		Közepesen
					veszélyeztetett
			4051 Mátraballa		17,70
			4037 Pétervására	16,40	9,10
			Gazdálkodó összesen:	31,30	32,30
10131061	KÉT-VÍZ-HEGYE EBT	3344 MIKÓFALVA RÁKÓCZI U 7	4031 Mónosbél	25,33	72,64
			Gazdálkodó összesen:	25,33	72,64
10131062	BALLAVÖLGY EBT	3247 MÁTRABALLA RÁKÓCZI U. 23.	4051 Mátraballa	63,10	111,80
			Gazdálkodó összesen:	63,10	111,80
10131063	RECSKI KEREKERDŐ I. EBT	3240 PARÁD MOHOS U 7	4055 Recsk	14,90	61,50
			Gazdálkodó összesen:	14,90	61,50
10131065	"Havas 598" EBT.	3035 Gyöngyöspata Táncsics út 31.	4113 Gyöngyöspata	12,00	163,12
			Gazdálkodó összesen:	12,00	163,12
10131067	Szajlai Kerekerdő II. EBT	3245 Recsk Repeczki u. 55.	4057 Szajla	51,10	3,50
			Gazdálkodó összesen:	51,10	3,50
10132002	TARNASZENTMÁRIA I ESZ	3331 TARNASZENTMÁRIA PARÁDI U 7	4096 Tarnaszentmária	17,20	125,90
			Gazdálkodó összesen:	17,20	125,90
10138003	GÁRDONYI MGSZ	3250 PÉTERVÁSÁRA SZENT MÁR- TON U 23	4055 Recsk	26,40	
			Gazdálkodó összesen:	26,40	
10139002	DENTAHOLZ KFT	3300 EGER HIBAY K. U. 15.	4008 Egerszólát	1,11	
			4056 Sirok		21,80
			4102 Verpelét		7,10

Egyszerűsített tűzvédelmi terv készítésére kötelezett gazdálkodók köre

Nyomatás ideje: 2008. augusztus 29.

(A 10 hektár erősen vagy 20 hektár közepesen veszélyeztetett erdőterületet kezelők listája)

Megye: 9 HEVES MEGYE

E r d ő g a z d á l k o d ó			H e l y	E r d ő t ű z v e s z é l y e s e r d ő t e r ű l e t		
Kód	Név	Cím		ebből	ö s s z e s e n	
			Erősen		Közepesen veszélyeztetett	
			Gazdálkodó összesen:	1,11	28,90	
10139006	VIKTÓRIA-VIN KFT	3300 EGER CIFRAKAPU TÉR 6.	4004 Eger	10,62	7,41	
			Gazdálkodó összesen:	10,62	7,41	
10139008	POPLÁR MAGÁNERDÉSZETI KFT	3381 Pély Fő u. 163.	4049 Bodony	2,20		
			4050 Bükkszék	3,20		
			4002 Demjén	3,09	17,67	
			4010 Kerecsend	0,28	0,46	
			4053 Parád	0,60	17,00	
			4096 Tarnaszentmária	17,00		
			4103 Véc	5,30		
			Gazdálkodó összesen:	31,67	35,13	
10139011	Mátra-Alma Kft.	3245 Recsk Várbükki u. 38.	4055 Recsk		21,40	
			Gazdálkodó összesen:		21,40	
10139013	BERVA RT	3300 EGER PF 2	4024 Felsőtárkány	7,49	53,23	
			Gazdálkodó összesen:	7,49	53,23	
10139014	CSERALJA BT	3351 VERPELÉT RÁKÓCZI U 16	4060 Aldebrő	8,60	55,00	
			4008 Egerszólát	55,68	22,81	
			4071 Feldebrő		11,30	
			4096 Tarnaszentmária	1,50		
			4102 Verpelét	0,60	40,20	
			Gazdálkodó összesen:	66,38	129,31	
10139019	ZOLL-IMPEX KFT	6726 SZEGED LIDICEI TÉR 6.	4002 Demjén		21,39	

Egyszerűsített tűzvédelmi terv készítésére kötelezett gazdálkodók köre

Nyomtatás ideje: 2008. augusztus 29.

(A 10 hektár erősen vagy 20 hektár közepesen veszélyeztetett erdőterületet kezelők listája)

Megye: 9 HEVES MEGYE

E r d ő g a z d á l k o d ó			H e l y	E r d ő t ű z v e s z é l y e s e r d ő t e r ű l e t	
Kód	Név	Cím		ö s s z e s e n	
			ebből	Erősen	Közepesen
					veszélyeztetett
			Gazdálkodó összesen:		21,39
10139021	AGRONIX KFT	3211 GYÖNGYÖSOROSZI KOSSUTH U 41	4112 Gyöngyösoroszi	27,90	76,90
			Gazdálkodó összesen:		27,90
10139024	MÁTRAAGRO KFT	3300 EGER VINCELLÉRISKOLA U 1/	4056 Sirok	12,70	46,70
			Gazdálkodó összesen:		12,70
10139030	Csevicevölgy Kft.	2040 Budaörs Kamaraerdei út 11.	4053 Parád	3,80	1,50
			4055 Recsk	0,80	0,80
			4056 Sirok	14,30	4,90
			Gazdálkodó összesen:		18,90
10139033	MAJFA TANYA KFT	5100 JÁSZBERÉNY SZELEI U. 69.	4111 Apc	20,30	41,40
			Gazdálkodó összesen:		20,30
10139035	SZINKRON 5+1 Kft.	3200 Gyöngyös Jókai u. 29.	4113 Gyöngyöspata	0,20	40,90
			Gazdálkodó összesen:		0,20
10139040	Terrasystem Szolgáltató és Termelő Kft.	2053 Herceghalom Gesztenyés u. 3.	4034 Istenmezeje	56,50	17,10
			Gazdálkodó összesen:		56,50
10139044	GYH-PACK Kft.	3214 Nagyréde Fő u. 9.	4065 Csány	19,30	
			Gazdálkodó összesen:		19,30
10141027	PÁL JOACHIM	3254 VÁRASZÓ SZABADSÁG U 44	4038 Váraszó	11,00	
			Gazdálkodó összesen:		11,00
10141056	PROKAI LÁSZLÓ	3300 EGER GALAGONYÁS U 24/A	4102 Verpelét	16,10	9,70
			Gazdálkodó összesen:		16,10

Egyszerűsített tűzvédelmi terv készítésére kötelezett gazdálkodók köre

Nyomtatás ideje: 2008. augusztus 29.

(A 10 hektár erősen vagy 20 hektár közepesen veszélyeztetett erdőterületet kezelők listája)

Megye: 9 HEVES MEGYE

E r d ő g a z d á l k o d ó			H e l y	E r d ő t ű z v e s z é l y e s e r d ő t e r ű l e t		
Kód	Név	Cím			ö s s z e s e n	
			ebből		Erősen	Közepesen
			veszélyeztetett			
10141060	PAP LÁSZLÓ	3335 BÜKKSZÉK RÁKÓCZI U 19.	4056 Sirok		20,90	0,60
			Gazdálkodó összesen:		20,90	0,60
10141078	GÁL JÓZSEF	3331 TARNASZENTMÁRIA EGRI U. 25	4096 Tarnaszentmária		11,10	6,80
			Gazdálkodó összesen:		11,10	6,80
10141147	SÁRKÖZI JÓZSEF	3246 MÁTRADERECSKE Háromhányás út 8. sz.	4056 Sirok		46,10	
			Gazdálkodó összesen:		46,10	
10141152	RÉDEI GYULA	1163 BUDAPEST Borotvás u. 3.	4078 Hort		6,80	
					36,40	
			Gazdálkodó összesen:		43,20	
10141162	FARKAS GÁBOR	3352 FELDEBRŐ Toldi u. 18.	4071 Feldebrő		10,00	
			Gazdálkodó összesen:		10,00	
10141174	KOVÁCH ANTALNÉ	3300 EGER EGÉSZSÉGHÁZ U 11	4004 Eger		13,34	
			Gazdálkodó összesen:		13,34	
10141175	SOÓS JÁNOS	1277 BUDAPEST II CSEPPKŐ U 21	4109 Gyöngyössolymos			86,00
			Gazdálkodó összesen:			86,00
10141180	CSÁNYI ERIKA	3322 BUDAPEST II. CSATÁRKA U 31/B	4109 Gyöngyössolymos		42,90	103,20
			Gazdálkodó összesen:		42,90	103,20
10141198	TÓTH JÁNOS	3322 HEVESARANYOS SZABADSÁG U 47	4045 Hevesaranyos		23,90	
			Gazdálkodó összesen:		23,90	

Egyszerűsített tűzvédelmi terv készítésére kötelezett gazdálkodók köre

Nyomtatás ideje: 2008. augusztus 29.

(A 10 hektár erősen vagy 20 hektár közepesen veszélyeztetett erdőterületet kezelők listája)

Megye: 9 HEVES MEGYE

E r d ő g a z d á l k o d ó			H e l y	E r d ő t ű z v e s z é l y e s e r d ő t e r ű l e t	
Kód	Név	Cím		ebből	ö s s z e s e n
			Erősen		Közepesen
					veszélyeztetett
10141249	DARAGÓ JÓZSEF	3300 EGER FÉLHOLD U 19	4047 Szúcs	29,90	23,30
			Gazdálkodó összesen:	29,90	23,30
10141268	BOLYA JÁNOS	1113 BUDAPEST XI. KELENHEGYI U. 77.	4011 Kömlő		29,07
			Gazdálkodó összesen:		29,07
10141302	NYÚL GYULA	3075 SOLYMÁR HÓVIRÁG U. 34.	4109 Gyöngyössolymos		57,60
			Gazdálkodó összesen:		57,60
10141322	Dózsa Zoltán	3600 Ózd Nagy I. u. 29. 3/1.	4050 Bükkszék	11,10	
			Gazdálkodó összesen:	11,10	
10141336	Takács Péter	3351 Verpelét Rózsa u. 14.	4102 Verpelét	13,89	
			Gazdálkodó összesen:	13,89	
10142003	CSAPÓ GÁBOR	3300 EGER HATVANI KAPU TÉR 8	4040 Bekölce	19,50	
			Gazdálkodó összesen:	19,50	
10142032	MAKA FERENC	3035 GYÖNGYÖSPATA ISTVÁN K. U 16	4113 Gyöngyöspata	5,32	26,28
			Gazdálkodó összesen:	5,32	26,28
10142038	FORGÓ MÁRTONNÉ	3247 MÁTRABALLA KILIÁN U 7.	4051 Mátraballa	7,40	35,70
			4038 Váraszó	4,90	16,80
			Gazdálkodó összesen:	12,30	52,50
10142040	VÍG GYULA	3351 VERPELÉT DIMITROV U. 20.	4102 Verpelét	21,00	
			Gazdálkodó összesen:	21,00	
10142059	NAGY RÓBERT	3351 VERPELÉT BAJCSY U 18	4102 Verpelét	0,50	91,20

Egyszerűsített tűzvédelmi terv készítésére kötelezett gazdálkodók köre

Nyomtatás ideje: 2008. augusztus 29.

(A 10 hektár erősen vagy 20 hektár közepesen veszélyeztetett erdőterületet kezelők listája)

Megye: 9 HEVES MEGYE

E r d ő g a z d á l k o d ó			H e l y	E r d ő t ű z v e s z é l y e s e r d ő t e r ű l e t		
Kód	Név	Cím		ö s s z e s e n		
				ebből	Erősen	Közepesen
			veszélyeztetett			
			Gazdálkodó összesen:	0,50	91,20	
10142061	NAGY FERENCNÉ	3335 BÜKKSZÉK BEM U 12	4050 Bükkszék	10,80		
			Gazdálkodó összesen:	10,80		
10142063	TAR SÁNDOR	3252 ERDŐKÖVESD HUNYADI U. 222.	4033 Erdőkövesd	24,30	5,60	
			Gazdálkodó összesen:	24,30	5,60	
10142065	SIPEKI GYULA	3351 VERPELÉT KOSSUTH U 66	4008 Egerszólát	22,85		
			Gazdálkodó összesen:	22,85		
10142075	LUDÁNYI FERENC	3036 GYÖNGYÖSTARJÁN DOBÓ I U. 14.	4114 Gyöngyöstarján	4,40	32,80	
			Gazdálkodó összesen:	4,40	32,80	
10142082	ÁRVAI JÓZSEF	3252 ERDŐKÖVESD HUNYADI U 130	4035 Ivád	9,00	24,70	
			Gazdálkodó összesen:	9,00	24,70	
10142118	TURKÁN ZOLTÁN	1145 BUDAPEST XIV. SZŐNYI U 23/A	4040 Bekölce		0,10	
			4043 Egercsehi	3,50		
			4047 Szúcs	7,20		
			Gazdálkodó összesen:	10,70	0,10	
10142121	Molnár László	3300 Eger Rövid út 3.	4058 Terpes	11,46		
			Gazdálkodó összesen:	11,46		
10142123	SIMON MIKLÓS	3349 NAGYVISNYÓ FELSZABADU-LÁS U 69	4025 Nagyvisnyó	20,20	6,80	
			Gazdálkodó összesen:	20,20	6,80	
10142125	ÁRVAI LÁSZLÓ	3252 ERDŐKÖVESD HUNYADI U. 130.	4033 Erdőkövesd	4,60	9,60	

Egyszerűsített tűzvédelmi terv készítésére kötelezett gazdálkodók köre

Nyomtatás ideje: 2008. augusztus 29.

(A 10 hektár erősen vagy 20 hektár közepesen veszélyeztetett erdőterületet kezelők listája)

Megye: 9 HEVES MEGYE

E r d ő g a z d á l k o d ó			H e l y	E r d ő t ű z v e s z é l y e s e r d ő t e r ű l e t		
				ö s s z e s e n		
Kód	Név	Cím		ebből	Erősen	Közepesen
			veszélyeztetett			
			4035 Ivád		19,00	
			Gazdálkodó összesen:	4,60	28,60	
10142128	NAGY SÁNDOR	3246 Mátraderecske Lenin u. 9.	4052 Mátraderecske		18,90	
			4055 Recsk		27,90	
			Gazdálkodó összesen:		46,80	
10142155	TENKINÉ TENGELY MAGDOLNA	1277 BUDAPEST II. MUHAR U 33	4008 Egerszólát	18,51		
			Gazdálkodó összesen:	18,51		
10142157	KASZAB BALÁZSNÉ	3250 PÉTERVÁSÁRA SZENT MÁR- TON U 31	4038 Váraszó	52,30	7,40	
			Gazdálkodó összesen:	52,30	7,40	
10142168	SEIBEN KÁROLY	3035 GYÖNGYÖSPATA BOCSKAI U. 11.	4113 Gyöngyöspata		43,90	
			Gazdálkodó összesen:		43,90	
10142169	ZSÓLYOM FERENC	3347 BALATON KOSSUTH U 40	4027 Balaton	24,15		
			Gazdálkodó összesen:	24,15		
10142174	KASZAB BALÁZS	3250 PÉTERVÁSÁRA SZENT MÁR- TON U 31	4033 Erdőkövesd		0,80	
			4037 Pétervására	61,20	20,10	
			4038 Váraszó	11,30	35,40	
			Gazdálkodó összesen:	72,50	56,30	
10142175	CSÁNKY LÁSZLÓ	1027 BUDAPEST II RÉZSŰ U 34	4112 Gyöngyösorosi		30,80	
			Gazdálkodó összesen:		30,80	

Egyszerűsített tűzvédelmi terv készítésére kötelezett gazdálkodók köre

Nyomtatás ideje: 2008. augusztus 29.

(A 10 hektár erősen vagy 20 hektár közepesen veszélyeztetett erdőterületet kezelők listája)

Megye: 9 HEVES MEGYE

E r d ő g a z d á l k o d ó			H e l y	E r d ő t ű z v e s z é l y e s e r d ő t e r ű l e t		
Kód	Név	Cím		ebből	ö s s z e s e n	
			Erősen		Közepesen veszélyeztetett	
10142182	GYETVAI ZOLTÁN	3258 SZENTDOMONKOS SZABAD- SÁG U 204	4049 Bodony	5,80		
			4052 Mátraderecske	9,10	4,00	
			Gazdálkodó összesen:	14,90	4,00	
10142190	GYŐRI SÁNDORNÉ	2600 VÁC VÉGH DEZSŐ U 25	4002 Demjén	34,40	26,79	
			Gazdálkodó összesen:	34,40	26,79	
10142195	DARAGÓ JÓZSEF	3300 EGER FÉLHOLD U 19	4040 Bekölce		4,70	
			4103 Vécs	14,40		
			Gazdálkodó összesen:	14,40	4,70	
10142202	HOSSÓ ANTAL	3300 EGER CSIKY SÁNDOR U 9	4042 Egerbocs	11,70		
			Gazdálkodó összesen:	11,70		
10142213	TROMBITÁS DÁNIEL	3390 FÜZESABONY RÁKÓCZI U 57	4056 Sirok	16,10	27,10	
			Gazdálkodó összesen:	16,10	27,10	
10142218	Kerekes József	Egercsehi Petőfi út 46	4043 Egercsehi	26,40	11,40	
			Gazdálkodó összesen:	26,40	11,40	
10142222	FEHÉR SÁNDOR	4281 LÉTAVÉRTES CSOKONAI U 12	4031 Mónosbél	4,44	21,32	
			Gazdálkodó összesen:	4,44	21,32	
10142236	PAPP KÁROLY	3252 ERDŐKÖVESD RÁKÓCZI U. 23.	4033 Erdőkövesd		29,30	
			Gazdálkodó összesen:		29,30	
10142245	VARGA TAMÁS	3250 PÉTERVÁSÁRA HONVÉD U. 9.	4055 Recsk	15,30	23,80	
			Gazdálkodó összesen:	15,30	23,80	
10142246	KOCH ÁRPÁD	3245 RECSK REPECZKY U 55	4055 Recsk		21,80	

Egyszerűsített tűzvédelmi terv készítésére kötelezett gazdálkodók köre

Nyomtatás ideje: 2008. augusztus 29.

(A 10 hektár erősen vagy 20 hektár közepesen veszélyeztetett erdőterületet kezelők listája)

Megye: 9 HEVES MEGYE

E r d ő g a z d á l k o d ó			H e l y	E r d ő t ű z v e s z é l y e s e r d ő t e r ű l e t		
Kód	Név	Cím		ebből	ö s s z e s e n	
			Erősen		Közepesen	veszélyeztetett
				Gazdálkodó összesen:		21,80
10142252	MÉSZELY ATTILA	8419 Csesznek Farkashegyi u. 9.	4071 Feldebrő			48,40
				Gazdálkodó összesen:		48,40
10142255	Mikó Károly	3348 Szilvásvárad Park út 17.	4027 Balaton			10,56
			4028 Bélapátfalva	8,87		
			4029 Bükkszentmárton	3,81		90,38
			4025 Nagyvisnyó	2,20		57,50
				Gazdálkodó összesen:		14,88
10142262	Varbai Jánosné	3214 Nagyréde Temető u. 1/A	4113 Gyöngyöspata			61,50
				Gazdálkodó összesen:		61,50
10142263	BUSÁK KÁROLYNÉ	3300 EGER JOÓ JÁNOS U. 9.	4024 Felsőtárkány	14,86		
				Gazdálkodó összesen:		14,86
10142265	Deák János	3214 Nagyréde Atkári út 84.	4090 Nagyréde	35,40		4,30
				Gazdálkodó összesen:		35,40
10142269	Szekeres Szilvia	3252 Erdőkövesd Tánicsics út 7.	4033 Erdőkövesd	27,10		7,20
				Gazdálkodó összesen:		27,10
10142275	RÉDEI GYULA	1163 BUDAPEST Borotvás u. 3.	4117 Szúcsi	70,40		
				Gazdálkodó összesen:		70,40
10142281	CSEH JÓZSEF	3246 MÁTRADERECSKE RÁKÓCZI U. 4.	4055 Recsk	15,50		5,20
				Gazdálkodó összesen:		15,50
10142285	Orbán Lajos Gábor	3011 Heréd Bajcsy-Zs. u. 2.	4115 Lőrinci	42,91		
				Gazdálkodó összesen:		5,20

Egyszerűsített tűzvédelmi terv készítésére kötelezett gazdálkodók köre

Nyomtatás ideje: 2008. augusztus 29.

(A 10 hektár erősen vagy 20 hektár közepesen veszélyeztetett erdőterületet kezelők listája)

Megye: 9 HEVES MEGYE

E r d ő g a z d á l k o d ó			H e l y	E r d ő t ű z v e s z é l y e s e r d ő t e r ű l e t		
Kód	Név	Cím		ebből	ö s s z e s e n	
			Erősen		Közepesen	
			veszélyeztetett			
			Gazdálkodó összesen:		42,91	
10142288	Jakab Márton	3242 Parádsasvár Kossuth u. 37.	4049 Bodony		25,20	
			Gazdálkodó összesen:		25,20	
10142298	Domány Zoltán	3252 Erdőkövesd Rákóczi u. 27.	4034 Istenmezeje		35,30	
			Gazdálkodó összesen:		35,30	
10142304	MEGGYES VÖLGY KFT	3036 Gyöngyöstarján Árpád u. 18.	4114 Gyöngyöstarján	12,15	41,70	
			Gazdálkodó összesen:		12,15	
10142308	Erdei Ferenc	3351 Verpelét Sport út 3.	4102 Verpelét	15,22		
			Gazdálkodó összesen:		15,22	
10142321	Szecsó Miklósné	3322 Hevesaranyos Alkotmány út 5.	4042 Egerbocs	14,00		
			4045 Hevesaranyos	22,70		
			Gazdálkodó összesen:		36,70	
10142323	Pintér István	2092 Budakeszi Reviczky út 15	4112 Gyöngyösoroszi		20,00	
			Gazdálkodó összesen:		20,00	
10142338	Majtényi Endre	2081 Piliscsaba Zajnáthegy u. 30.	4039 Bátor	24,00	97,00	
			Gazdálkodó összesen:		24,00	
10441008	MIKÓ KÁROLY	3348 SZILVÁSVÁRAD PARK U 17	4028 Bélapátfalva	19,64		
			Gazdálkodó összesen:		19,64	
10542016	GORTVA ZSOLT	3060 PÁSZTÓ CSOHÁNY K U 5	4049 Bodony	24,20		
			Gazdálkodó összesen:		24,20	
10642031	Köves Géza	1084 BUDAPEST Németh u. 6.	4027 Balaton	19,86	63,34	
			4029 Bükkzentmárton	7,12	13,57	

Egyszerűsített tűzvédelmi terv készítésére kötelezett gazdálkodók köre

Nyomtatás ideje: 2008. augusztus 29.

(A 10 hektár erősen vagy 20 hektár közepesen veszélyeztetett erdőterületet kezelők listája)

Megye: 9 HEVES MEGYE

E r d ő g a z d á l k o d ó			H e l y	E r d ő t ű z v e s z é l y e s e r d ő t e r ű l e t		
				ö s s z e s e n		
Kód	Név	Cím		ebből	Erősen	Közepesen
				veszélyeztetett		
			Gazdálkodó összesen:		26,98	76,91
			HEVES MEGYE összesen:		2.726,56	6.126,58

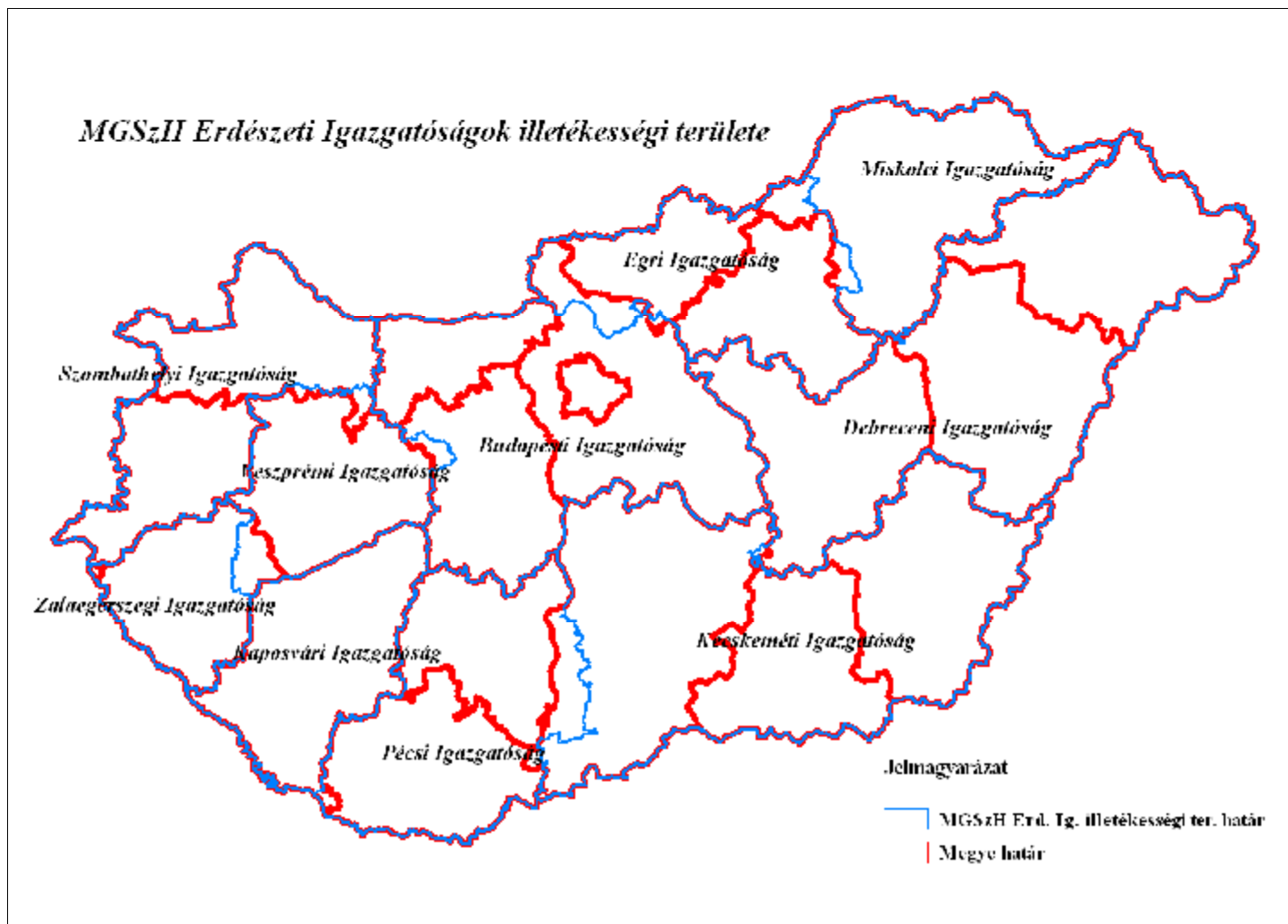
3.6. Víznyerőhelyek adatlapjai

A megye erdőterületein vagy közelében található víznyerőhelyek adatlapjai		
Szám		
Elhelyezkedés (cím)		
GPS koordináta		
Terület tulajdonos/kezelő		
Megközelítés	szilárd burkolatú út földút egyéb	
Vízforrás típusa	tartály tó medence, forrás, természetes folyóvíz, hidrász	
Felhasználható vízmennyiség (m³)		
vízhozam	utántöltési lehetőség	
Szivattyú	van / nincs	liter/perc
Víznyerőhely alkalmas	Ivóvíz Putonyfecskendő töltés Helikopter bucket Vízszállító jármű	Igen / Nem Igen / Nem Igen / Nem Igen / Nem
Szabványos tömlőcsatlakozó / mérete	Van / Nincs	B C D
Megjegyzés		

3.7. Honvédségi egységek erdőtűzoltáshoz igénybe vehető eszközeinek adatlapjai






















Honvédségi egységek erdőtűzoltáshoz igénybe vehető eszközeinek adatlapja			
Név	Cím	Telefon / fax	e-mail
Bevethető eszközök megnevezése és típusa			

4. MGSzH Erdészeti Igazgatóságok illetékességi területe a megyében (térkép)



5. A Bükki Nemzeti Park kezelésben lévő védett területek a megyében (térkép)

JELMAGYARÁZAT

-  Műút
-  Üzemi út
-  Vasút
-  Erdő
-  Rét, legelő, szántó
-  A Bükki Nemzeti Park határa
-  Fokozottan védett terület
-  Erdőrezervátum magterület
-  Tó
-  Barlang
-  Kaptárkő
-  Őskori földvár
-  Középkori várhely
-  Vár, várrom
-  Kolostorrom
-  Pince
-  Ipartörténeti emlék
-  Tájház, múzeum
-  Kápolna
-  Tanösvény
-  Kilátó



forrás: Bükki Nemzeti Park Igazgatóság honlapja



forrás: Bükk Nemzeti Park Igazgatóság honlapja

6. A megyei áttekintő térkép az erdőterületek erdőtűz-veszélyességi besorolásával

7. Kiemelten veszélyeztetett erdőterületek erdőtűzvédelmi tervei